






ИЗМЈЕНА ДИЈЕЛА РЕГУЛАЦИОНОГ ПЛАНА "ЈУГ 2" У БАЊАЛУЦИ - приједлог нацрта -



графички прилог:

ПЛАН ПРОСТОРНЕ ОРГАНИЗАЦИЈЕ








легенда:

-  ГРАНИЦА ОБУХВАТА ИЗМЈЕНЕ ДИЈЕЛА РЕГУЛАЦИОНОГ ПЛАНА
-  ГРАНИЦА РЕГУЛАЦИОНОГ ПЛАНА ЗА УРЕЂЕЊЕ ОБАЛА ВРБАСА
-  ГРАНИЦА РЕГУЛАЦИОНОГ ПЛАНА ЈУГ 2
-  ГРАНИЦА ИДЕЈНОГ ПРОЈЕКТА КОЈИ ЈЕ ПРЕДВИЂЕН ЗА ИЗРАДУ У РЕГУЛАЦИОНОМ ПЛАНА ЗА УРЕЂЕЊЕ ОБАЛА ВРБАСА
-  РЕГУЛАЦИОНА ЛИНИЈА

ЈАВНЕ ПОВРШИНЕ:

-  КОЛСКЕ ПОВРШИНЕ СА ПАРКИНГОМ
-  ТРОТОАРИ

ГРАЂЕВИНСКЕ ПАРЦЕЛЕ ПЛАНИРАНИХ ОБЈЕКТА:

-  ПЛАНИРАНИ СТАМБЕНО - ПОСЛОВНИ ОБЈЕКТИ
-  ОЗНАКЕ ПЛАНИРАНИХ СТАМБЕНО - ПОСЛОВНИХ ОБЈЕКТА
-  ОРЈЕНТАЦИОНЕ ГРАНИЦЕ ПЛАНИРАНИХ ПОДЗЕМНИХ ГАРАЖА
-  ПЛАНИРАНЕ КОЛСКЕ ПОВРШИНЕ
-  ПЛАНИРАНЕ ПЈЕШАЧКЕ ПОВРШИНЕ
-  ПЛАНИРАНЕ ЗЕЛЕНЕ ПОВРШИНЕ
-  ПЛАНИРАНА ТРАФО СТАНИЦА

прилог бр. 56

размјера: R=1:1000

