














ИЗМЈЕНА ДИЈЕЛА РЕГУЛАЦИОНОГ ПЛАНА ЗА ПРОСТОР ИЗМЕЂУ ПУТА БАЊАЛУКА - ГРАДИШКА И УЛИЦЕ ДЕСПОТА СТЕФАНА ЛАЗАРЕВИЋА - НАЦРТ -

ПЛАН ОРГАНИЗАЦИЈЕ ПРОСТОРА

ЛЕГЕНДА:

-  ГРАНИЦА ОБУХВАТА
-  ПЛАНИРАНИ КОЛЕКТИВНИ СТАМБЕНИ ОБЈЕКТИ
-  ПЛАНИРАНИ ПОСЛОВНИ ОБЈЕКТИ
-  ПЛАНИРАНИ ЈАВНИ ОБЈЕКАТ (васпитно-образовни, културни, здравствени, спортско-рекреативни,...)
-  ПОПЛОЧАНЕ ПОВРШИНЕ
-  ЈАВНЕ САОБРАЋАЈНЕ ПОВРШИНЕ
-  САОБРАЋАЈНЕ ПОВРШИНЕ УНУТАР ГРАЂЕВИНСКИХ ПАРЦЕЛА ПЛАНИРАНИХ ОБЈЕКАТА
-  ПЛЕШАЧКЕ ПОВРШИНЕ УЗ САОБРАЋАЈНИЦЕ
-  ЗЕЛЕНЕ ПОВРШИНЕ ЈАВНОГ КОРИШЋЕЊА
-  КРОВНО ЗЕЛЕНИЛО
-  ПЛАНИРАНИ ДРВЕНАСТИ И ЖБУНАСТИ ДЕНДРОФОНД
-  ПЛАНИРАНА ТРАФОСТАНИЦА
-  ПОДЗЕМНА ГАРАЖА



ИНСТИТУТ ЗА УРБАНИЗАМ,
ГРАЂЕВИНАРСТВО И ЕКОЛОГИЈУ
РЕПУБЛИКЕ СРПСКЕ

РАЗМЈЕРА 1: 1000
ПРИЛОГ БР.05